



SIMBOLOGÍA







Límites políticos

-  Benito Juárez
-  Límites delegacionales





Vías de comunicación

-  Vía primaria

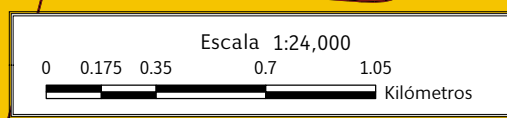
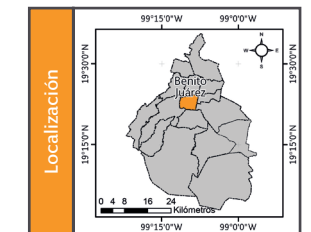
Periodos

-  0 - 0.5
-  0.5 - 1
-  1 - 1.5
-  1.5 - 2
-  2 - 2.5
-  2.5 - 3

Vulnerabilidad

-  alta: 1,818 lotes
 -  media: 5,211 lotes
 -  baja: 34,251 lotes
 -  muy baja: 4,652 lotes
- total: 45,932 lotes

Datum:
WGS 84
Sistema de
coordenadas:
Geográficas
Gradícula:
0° 1' 0"
Unidades:
Grados



Mapa de vulnerabilidad física